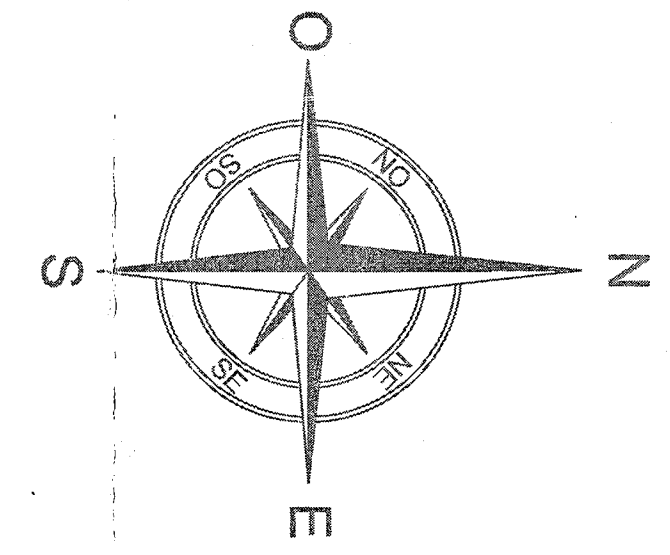


SITUACIÓN
ACTUAL
ESCALA 1/1000



FRANCISCO ANTONIO CASTILLO BURGOS



FRANCISCO ANTONIO CASTILLO BURGOS

LOTE B
4,00 ha

LOTE A
1,61 ha

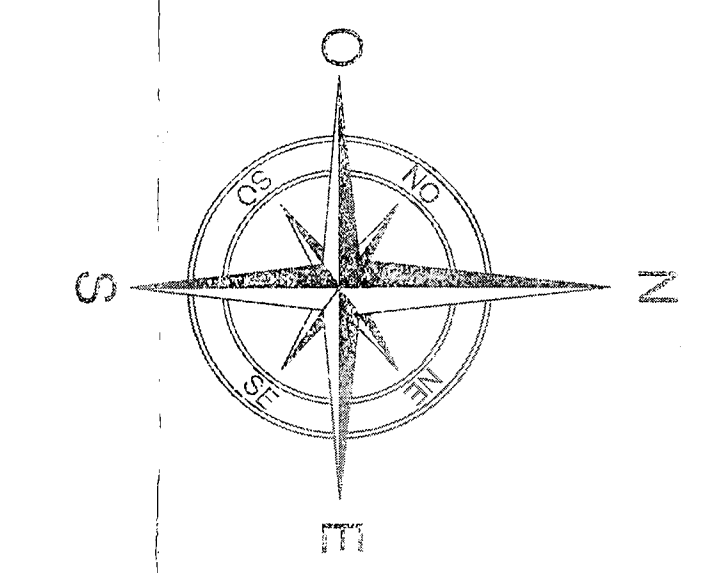
MERCEDES MARDONES CANDIA

MERCEDES MARDONES CANDIA



El Servicio Agrícola y Ganadero certifica que los lotes...
 APT. DE OFICINA SECTOR BULNES
 REGIÓN DE BULNES
 CERTIFICADO N° 18.114.229.15
 En BULNES a 18 de MAY del 2022
 Esta certificación se levantó en el terreno...
 MARIO GONZALEZ GARCIA
 Jefe Oficina
 SAG BULNES

SITUACIÓN
PROPUESTA
ESCALA 1/1000



FRANCISCO ANTONIO CASTILLO BURGOS

FRANCISCO ANTONIO CASTILLO BURGOS

LOTE B8
0,50 ha

LOTE B7
0,50 ha

LOTE B6
0,50 ha

LOTE B5
0,50 ha

LOTE B4
0,50 ha

LOTE B3
0,50 ha

LOTE B2
0,50 ha

LOTE B1
0,50 ha


LOTE A1
0,500 ha

LOTE A2
0,500 ha

LOTE A3
0,61 ha

MERCEDES MARDONES CANDIA

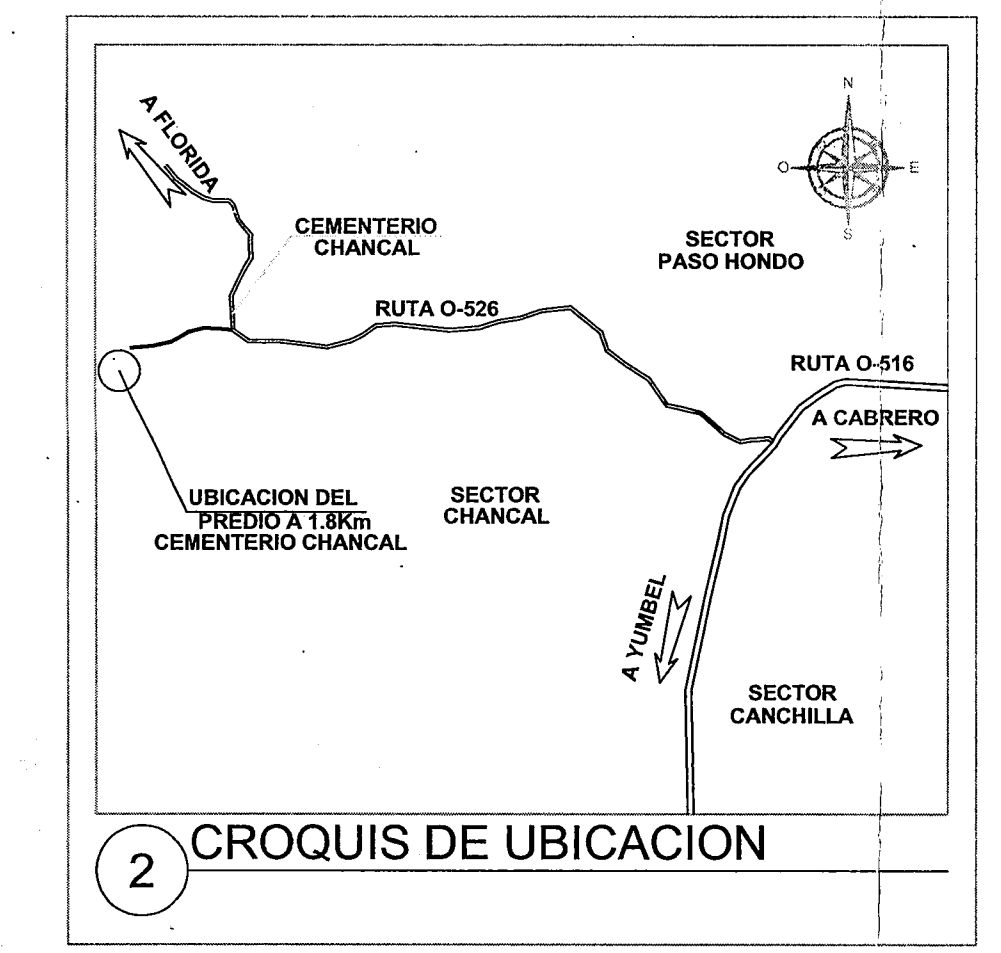
MERCEDES MARDONES CANDIA



FIRMA POR PODER:
 JUAN MANUEL PACHECO ALONSO
 RUT 16.178.2622
 REPRESENTANTE LEGAL
 SOCIEDAD DE INVERSIONES
 NEVEN SPA RUT 77.277.214-8

BARTOLOME MATUS GUTIERREZ RUT 5.398.255-8 PROPIETARIO
 ROBERTO MATUS GUTIERREZ RUT 7.568.116-5 PROPIETARIO
 CARLOS MORALES FERNANDEZ RUT 4.749.261-6 PROPIETARIO
 CESAR MORALES MATUS RUT 12.208.918-3 PROPIETARIO
 CAROLINA MORALES MATUS RUT 13.102.416-3 PROPIETARIA
 LORETO MORALES MATUS RUT 13.102.416-3 PROPIETARIA
 LUIS GOMEZ MOLINA RUT 4.024.731-9 PROPIETARIO
 LUIS GOMEZ MATUS RUT 10.791.888-2 PROPIETARIO
 PATRICIO GOMEZ MATUS RUT 14.279.878-K PROPIETARIO

LOTE	SUPERFICIE TERRENO (Ha)	SERVIDUMBRE (m2)	ANCHO SERV. (m)
A1	0,500	661,20	6m
A2	0,500	746,40	6m
A3	0,610	no hay	-
B1	0,500	577,80	6m
B2	0,500	454,80	6m
B3	0,500	447,00	6m
B4	0,500	447,60	6m
B5	0,500	451,20	6m
B6	0,500	445,80	6m
B7	0,500	436,20	6m
B8	0,500	no hay	-
TOTAL	5,610	4.668,00	-



PROYECTO DE SUBDIVISION PREDIAL
 PREDIO: LOTE A Y LOTE B

UBICACION: PLANO PLANTA N° 001 REV 3 AGOSTO 2022

REGION: DE BULNE
 PROVINCIA: DIGULLIN
 COMUNA: QUILLIN
 SECTOR: CHANCAL

ROL DE AVALUO FISCAL: 1096-261
 Fojas 304 Numero 239 año 2002
 Fojas 883 Numero 615 año 2018
 Fojas 2449 Numero 1802 año 2022

ORIGEN DE LA INFORMACION: ESCALA: SUPERFICIE PREDIO:
 LEVANTAMIENTO PLANIMETRICO 1 : 1000 LOTE A 1,61 Ha
 DATUM: WGS 84 LOTE B 4,00 Ha
 USO: 18

EJECUTO LEV. TOPOGRAFICO
 CAROLINA MORALES MATUS
 RUT 13.102.416-3
 PROPIETARIA

FECHA: AGOSTO 2023